



De Chiswick a Chelsea



Ruta a pie por el río

Hay un post anterior de Chiswick a Westminster en bici y otro del barrio de Chiswick. Puede parecer repetido otro más pero es un paseo muy agradable y recomendable. He de decir, que al ser andando, lo hice en dos días, pero bien se podría hacer en uno. Esta ruta es por la orilla norte del río. Empieza, como otras, por el puente de Kew.



Por la misma orilla, nada más empezar el recorrido, encuentras los mismos pub muy apetecibles del post de Chiswick:

- Café Rouge (<http://www.caferouge.com>).
- The Bell & Crown (<http://www.bell-and-crown.co.uk>)
- The City Barge (<http://www.citybargechiswick.com>)



- Bulls Head (<http://www.chefandbrewer.com/pub/bulls-head-chiswick-london/c6789/#> =)

Uno tras otros, tienen su encanto y es una buena opción de tomar algo al lado del río.

Una vez pasado el Bulls Head, sigues un tiempo más al lado del río hasta que el camino se corta debido a que hay una serie de urbanizaciones que tienen la suerte de tener un jardín propio que da al río. También hay casas con una pinta estupenda y algunas con piscina que dan directamente al río. ¡Qué suerte vivir ahí!

Después de más o menos un kilómetro por las calles paralelas al río, volvemos a ir hacia él por una urbanización que no tiene prohibido el acceso y tiene su pequeño puerto. Llegaremos a The Bijou Boathouse, un espacio para eventos con club de remo también, el Quintin Boat Club (<http://quintinboatclub.org/index.php>).

Lo bordeamos por un sendero señalizado y pasaremos por debajo del Chiswick Bridge y llegaremos a otra escuela de remo: Tideway Scullers School (<http://tidewayscullers.squarespace.com/>). Detrás justo del club, hay un pequeño campo de golf, Dukes Meadows (<http://www.dukesmeadows.com/>) abierto a todo el público.



Comienza un recorrido más tranquilo durante unos metros y muy lleno en la naturaleza: el campo de golf, pequeñas parcelas, creo que dedicadas al cultivo personal, nuestro camino y el río. Muy, muy agradable.

Justo en frente, en la orilla sur, tenemos el edificio Stag Brewery (que señalo en el video y ruta de Chiswick a Westminster), de 1700, antigua fábrica de cerveza, que en los últimos tiempos producía la cerveza Budweiser, hoy comprada por un grupo de Singapur, y con la idea de construir apartamentos en el dentro de un proyecto de otro



Stag Brewery



nuevo barrio al lado del río.



Dukes Meadows Bandstand

Siguiendo nuestro camino, y después de pasar por debajo de un puente de trenes, estamos cerca de los centros deportivos, también nombrados en otro post, que son Chiswick Riverside Health & Racquet Club (<https://www.virginactive.co.uk>) y el King's House Sport Ground (<http://www.kingshousesportsground.co.uk/>). Esta zona es muy frecuentada por familias para hacer picnic, especialmente alrededor de la pequeña plaza llamada Dukes Meadows Bandstand. Además, tienes bancos mirando al río, acusados por las inclemencias del tiempo, pero muy agradables para sentarse.

A partir de aquí, comienzan de nuevo las viviendas y a medida que nos acercamos a Hammersmith, cada vez son más bonitas. No te puedes perder este paseo. Algunas son casas individuales, otras, se han dividido supongo por el elevado precio de mantenimiento, otras tienen el jardín, cruzando la estrecha y tranquila calle, donde los vecinos se reúnen para pasar el rato o incluso comer. También hay bonitas y tranquilas urbanizaciones, y algunas de ellas, han puesto el camino al lado del río con maderita. Es precioso.



Cerca, hay un pub que son fabricantes de cervezas, la fábrica está ahí mismo: es el Fuller's Brewery (<http://www.fullers.co.uk/brewery>). Tiene cierta fama en el barrio.


Siguiendo con este muy agradable paseo, encontramos otros pubs, algo escondidos, pero que los tres son sumamente acogedores, y ofrecen comida muy rica y original. El primero es The Black Lion, (<http://theblacklion-hammersmith.co.uk/>), siempre lleno hasta los topes aunque no está al lado del río. Más adelante, The Old Ship, (<http://www.oldshipw6.co.uk/>). Por dentro, con varios espacios distribuidos en varias alturas, es muy agradable. En los días buenos, la gente suele estar en la explanada de césped que hay al lado, aprovechando el buen tiempo y tomando el sol además de



The Old Ship (foto de su web)



The Dove (foto de su web)



tomar una cerveza y comer. Tiene también dos terrazas y mesas distribuidas alrededor, que si el tiempo lo permite, también es un sitio fantástico para poder ver las regatas que continuamente se convocan, mientras disfrutas de su comida. Éste lo considero muy recomendable.

Antes de llegar a la zona más cercana al puente de Hammersmith, y siguiendo por un camino muy agradable con casas unifamiliares y urbanizaciones, todo al lado del río, entrando por un pequeño callejón, está The Dove (<http://www.dovehammersmith.co.uk/>), otro fantástico pub, prácticamente encima del río, con espacios interiores muy acogedores y una estupenda terraza.

No pude evitar hacer fotos de las flores tan bonitas que puedes ver por muchos sitios de Londres. Todo un lujo para quiénes nos gustan mucho las plantas.

Después del pub The Dove, estamos prácticamente al lado del bonito puente de Hammersmith. Aquí siempre hay mucho ambiente entre los pubs y los clubes de vela. Una zona que podríamos considerar de “marcha” de gente bien.

Aquí, los dos pubs más famosos son The Rutland (<http://www.taylor-walker.co.uk/pub/rutland-hammersmith/c0594/>) y The Blue Anchor (<http://www.blueanchorlondon.com/>). Ambos, como he dicho, muy recomendables, sobre todo por el ambiente y la ubicación, donde además. puedes disfrutar de unas fantásticas puestas de sol.

Una vez que pases el puente de Hammersmith, el ambiente cambia un poco. Se llena de edificios más modernos, recién construidos. Hay un restaurante moderno también, The Blue Boat, (<http://www.theblueboat.co.uk/>) que está bien pero no tiene la





The Rutland (foto de su web)

personalidad de los anteriores.



The Blue Anchor (foto de su web)

Después de unos edificios más modernos, hay otros no tanto pero que no están mal.

Justo en frente, en la otra orilla del río, la sur, hay otro edificio digno de mención. Se trata de Harrod's Furniture Depository, antiguo almacén de los almacenes Harrod's para aquellos muebles muy grandes para tener en la tienda, antes fábrica de jabón construida en 1894 y reformada por Harrod's. Es un edificio muy bonito hoy convertido en apartamentos de lujo. Al verlo, podrías pensar que está abandonado, pero si te fijas más, verás las ventanas nuevas y de buena calidad. Muy curioso.



Harrod's Furniture Depository





Puente de Hammersmith

Siguiendo con nuestro paseo, pasaremos por más urbanizaciones, pequeños parques y cosas curiosas, pero no encontraremos ningún bar durante un buen rato. Llegaremos al estadio de fútbol del Fulham, pequeño, un poco viejo pero en un enclave, al lado del río, muy interesante. Tienes que bordearlo para seguir tu camino y así llegarás al parque de Bishop's Park. Es pequeño, lleno de niños y lo que más me gustó es la arboleda al lado del río.



Bishop's Park



Al final del parque, después de un pequeño Skate Park, hay un palacio: el Fulham Palace (<http://www.fulhampalace.org/>). Construido al rededor del año 700 d.c. ha sido durante 12 siglos la casa de campo de los obispos de Londres. Es muy curioso leer la historia. Los obispos actuaban como señores feudales con derecho a todo, con esclavos y como curiosidad extra, tenían derecho a cualquier “gran pez” (ballenas!!!!) que nadara por el el Támesis. ¡¡¡Nunca hubiera pensado que una ballena podría nadar por este río!!!

Obviamente lo que sobrevive, es el resultado de varias reconstrucciones, una casa estilo Tudor, que aunque sigue perteneciendo a la iglesia, hoy es un espacio para eventos, (bodas, fiestas, etc), con una agradable cafetería y un jardín posterior, lleno de personas haciendo picnic. Tiene una capilla, un pequeño museo y una biblioteca. Unas curiosas esculturas, talladas en el tronco de un árbol muerto, sorprenden en uno de sus jardines laterales. Extrañamente en Inglaterra, no te dejaban pasar con perro por lo que no estuvimos mucho tiempo.

Siguiendo el recorrido y como parte de los jardines del palacio, también hay extensiones de césped y los árboles, también preciosos, haciendo un túnel con vistas al río.





Al final de estos jardines, hay una iglesia muy bonita de piedra. All Saints (<http://www.allsaints-fulham.org.uk/welcome.htm>) muy activa y una casa al lado muy bonita, donde estaban practicando esgrima.

Después de pasar por debajo del puente de Putney, el paseo se complica un poco. Pudimos seguir unos cuantos metros, pero ya el acceso no estaba permitido y entonces callejeando, siempre buscando el río, llegamos a unas puertas muy grandes por la que se veía un enorme espacio ajardinado. ¡No nos dejaron pasar! Se trata de un selecto y carísimo club deportivo, The Hurlingham Club (<https://www.hurlinghamclub.org.uk/>). Tuvimos que bordearlo y cruzar un parque un poco desordenado, el Hurlingham Park y salir a la calle Broomhouse Ln, donde dimos con un edificio muy bonito con fachada de ladrillo rojo, que no sé qué es, si algo público o privado.

Bajando por esta calle, conseguimos llegar al río para seguir nuestro paseo. Esta parte es menos bonita. Además de casas, hay algunos almacenes y empresas. Pasamos por debajo del Wandsworth Bridge y nos encontramos con varios edificios en construcción y otros bastante nuevos. Estamos entrando en el barrio de Chelsea. A pocos metros de aquí, entre las calles William Morris Way y Townmead Rd, hay un club deportivo, Chelsea Harbour Club (<https://www.harbourclub.com/chelsea/the-club>) donde puedes jugar al pádel entre otros deportes. ¡No muy común en Londres! Después hay un parque un tanto desangelado, probablemente porque es muy nuevo. El Imperial Park. La zona se moderniza y hay algunos restaurantes y pequeños muelles, donde también puedes coger el ferry en el Chelsea Harbour Pier. Muy cerca de este muelle, hay unas urbanizaciones muy modernas con su pequeño puerto. Son edificios nuevos, con sus grandes terrazas, imagino que por dentro serán geniales, pero el aspecto, no es atractivo. Pueden parecer colmenas de gente. Uno de ellos, bastante representativo. termina en un elevado tejado de pico que tiene un





toque oriental. Pero, sin embargo, su pequeño puerto, le proporciona a la zona bastante encanto.



Nuestro camino se ve interrumpido por las nuevas construcciones que se están haciendo en el ambicioso proyecto en torno a la antigua estación eléctrica Lost Road Power Station, construida en 1904. Primero fue de carbón y luego eléctrica y dejó de funcionar en el 2002. Ahora se convertirá en un complejo con varios rascacielos, tiendas y restaurantes y está previsto que se construyan 706 hogares.



Lost Road Power Station

Tuvimos que bordearlo, por zonas con contrastes grandes entre lo moderno y lo antiguo, para salir a la calle Cremorne Rd, ya de lleno metidos en el barrio de Chelsea. Esta calle es una de mis preferidas para pasear. En el río, las enormes casas barco. Al otro lado de la calle, los hermosos y señoriales edificios. En frente, a la otra orilla del río, los nuevos barrios, ya mencionados en otro blog y el parque Battersea Park.



Casas barco de Chelsea

Estas casas barco son mucho más grandes que las del canal Regent. Algunas están muy lindas decoradas. Como "pero" la proximidad de unas y otras aunque algo parecido pasa en los adosados... El camino al lado del río, ya es una acera amplia, con bonitas farolas y bancos de vez en cuando. Las casas, preciosas. Algunas muy cuidadas y elegantes.

Antes de llegar al puente de Chelsea, está el jardín botánico, el Chelsea Physics Garden (<http://chelseaphysicgarden.co.uk/>), fundado en 1673 es el más antiguo de Londres y tiene una colección única de más de 5.000 plantas comestibles, medicinales, etc. y algunas en peligro de extinción. Con un horario un poco reducido, es otro oasis de paz.





Más adelante, por la misma calle, llegaremos al Royal Hospital Chelsea, hospital y residencia de veteranos de guerra. Veremos una enorme explanada verde y al fondo un edificio sobrio pero bonito y elegante.



Al llegar al Chelsea Bridge, subimos por la calle Chelsea Bridge Rd, hasta llegar a la plaza de Sloane Square, muy agradable. Allí lo que recomiendo es callejear y perderse por las pequeñas calles y placitas y ver las tiendas, muchas de decoración, las cafeterías, las de comida ecológica, adornados los escaparates según la época del año, productos exclusivos en muchas... en fin, es muy difícil hacer un recorrido determinado de Chelsea porque lo que hay que hacer es lo que digo, recorrerla. Una de sus calles más transitadas y comerciales, es King's Rd. Nosotros la hemos recorrido en dirección al oeste, como paralelos al río.



Un restaurante que me llamó la atención fue el italiano Buonasera Restaurant At The Jam (<http://www.buonaseraatthejam.com/>) que ha resuelto la falta de espacio poniendo mesas en dos alturas sin dar la

impresión de agobio, sino más bien, de

Chelsea Bridge



Buonasera At The Jam

originalidad.

Una sucursal de la española Pretty Ballerinas, (<http://www.prettyballerinas.es/>)

también la puedes encontrar por ahí.



Pub decorado por el torneo de Wimbledon



Otra calle en el otra punta de donde estábamos, y me encanta es Pimlico Rd., que toma el nombre del barrio siguiente y cercano a Westminster y un gran desconocido, por cierto. Esta calle, llena de tiendas de decoración y pequeñas cafeterías, tiene varios edificios muy curiosos.

En fin, Chelsea tiene mucho interés y encanto, y la ruta de este post, como podréis apreciar los que hayan tenido el interés de leerlo, tiene muchos recovecos, paradas, restaurantes y pubs. ¡Espero que os animéis a hacerla!

